


PQ's Zandmotor locatie 5A



5A1-4



5A4-1

5A:

Coördinaten:

5A1	noord	73388,81	452326,82
5A1	zuid	73388,87	452323,82
5A1	oost	73390,47	452325,21
5A1	west	73387,41	452325,03
5A2	noord	73392,28	452330,03
5A2	zuid	73392,67	452327,08
5A2	oost	73394,21	452328,69
5A2	west	73391,04	452328,51
5A3	noord	73396,46	452333,64
5A3	zuid	73396,43	452330,37
5A3	oost	73398,06	452331,96
5A3	west	73394,87	452331,96
5A4	noord	73399,97	452336,76
5A4	zuid	73400,07	452333,72
5A4	oost	73401,65	452335,23
5A4	west	73398,47	452335,02

Opname 2 circa 5 meter van zandvanger
Direct achter duintop (4 meter tot richel)
Evenwijdig aan duinenrij
Opnamen 2x2
Afstand 3 meter

Datum (jaar/maand/dag) : 2012/08/29
Bedekking totaal (%) : 60
Bedekking kruidlaag (%) : 60
Bedekking moslaag (%) : 1
Bedekking strooisellaag (%) : 40
Gem. hoogte (hoge) kruidl (cm): 40
Maximale hoogte kruidlaag (cm): 60
Veldnummer : 5A1
Zand : 5

<i>Ammophila arenaria</i> -kl	6	Helm
<i>Brachytecium rutabulum</i> -ml	a1	Gewoon dikkopmos
<i>Carex arenaria</i> -kl	p1	Zandzegge
<i>Conyza canadensis</i> -kl	p1	Canadese fijnstraal
<i>Festuca arenaria</i> -kl	a2	Duinzwenggras
<i>Senecio inaequidens</i> -kl	r1	Bezemkruiskruid
<i>Sonchus arvensis</i> v. <i>maritimus</i> -kl	p4	Zeemelkdistel



5A1

Datum (jaar/maand/dag) : 2012/08/29
Bedekking totaal (%) : 40
Bedekking kruidlaag (%) : 40
Bedekking strooisellaag (%) : 2
Gem. hoogte (hoge) kruidl (cm): 40
Maximale hoogte kruidlaag (cm): 60
Veldnummer : 5A2
Zand : 60

Ammophila arenaria-kl	4	Helm
Carex arenaria-kl	a2	Zandzegge
Festuca arenaria-kl	p1	Duinzwengras
Hippophae rhamnoides-kl	r1	Duindoorn
Senecio jacobaea-kl	r1	Jakobskruiskruid s.l.
Solanum dulcamara-kl	r1	Bitterzoet
Sonchus arvensis v. maritimus-kl	p2	Zeemelkdistel
Tussilago farfara-kl	p1	Klein hoefblad



5A2

Datum (jaar/maand/dag) : 2012/08/29
Bedekking totaal (%) : 50
Bedekking kruidlaag (%) : 50
Bedekking moslaag (%) : 1
Bedekking strooisellaag (%) : 5
Gem. hoogte (hoge) kruidl (cm): 40
Maximale hoogte kruidlaag (cm): 60
Veldnummer : 5A3
Zand : 45

<i>Ammophila arenaria</i> -kl	5	Helm
<i>Brachytecium rutabulum</i> -ml	p1	Gewoon dikkopmos
<i>Carex arenaria</i> -kl	a1	Zandzegge
<i>Ceratodon purpureus</i> -ml	a1	Gewoon purpersteeltje
<i>Conyza canadensis</i> -kl	r1	Canadese fijnstraal
<i>Cynoglossum officinale</i> -kl	r1	Veldhondstong
<i>Festuca arenaria</i> -kl	p1	Duinzwenggras
<i>Senecio jacobaea</i> -kl	r1	Jakobskruiskruid s.l.
<i>Syntrichia ruralis</i> -ml	p1	Dak-en Grootduinsterretje
<i>Taraxacum species</i>	r1	Paardenbloem (G)



5A3

Datum (jaar/maand/dag) : 2012/08/29
Bedekking totaal (%) : 50
Bedekking kruidlaag (%) : 50
Bedekking moslaag (%) : 1
Bedekking strooisellaag (%) : 10
Gem. hoogte (hoge) kruidl (cm): 40
Maximale hoogte kruidlaag (cm): 60
Veldnummer : 5A4
Zand : 40

Ammophila arenaria-kl	5	Helm
Bryum species-ml	a1	Knikmos (G)
Carex arenaria-kl	a1	Zandzegge
Hippophae rhamnoides-kl	r1	Duindoorn
Senecio inaequidens-kl	r1	Bezemkruiskruid
Senecio jacobaea-kl	r1	Jakobskruiskruid s.l.
Senecio vulgaris-kl	r1	Klein kruiskruid
Sonchus arvensis v. maritimus-kl	p1	Zeemelkdistel



5A4




5A4 zee



5A4 land

PQ's Zandmotor locatie 5B



5B1-4



5B4-1

5B:

Coördinaten:

5B1	noord	73357,75	452205,80
5B1	oost	73356,79	452202,85
5B1	zuid	73358,58	452203,75
5B1	west	73355,71	452204,92
5B2	noord	73361,98	452208,62
5B2	zuid	73361,23	452205,46
5B2	oost	73362,85	452206,53
5B2	west	73359,84	452207,45
5B3	noord	73365,66	452208,23
5B3	zuid	73366,45	452211,43
5B3	oost	73367,43	452209,36
5B3	west	73364,27	452210,12
5B4	noord	73370,56	452213,91
5B4	zuid	73369,78	452210,66
5B4	oost	73371,67	452211,79
5B4	west	73368,67	452212,84

Opname 4 ligt 8 meter van paal

Opname 1 ligt 6,5 meter van duindoorn

Afstand opnames is 3 meter

Opnames 2x2

Datum (jaar/maand/dag) : 2012/08/29
 Bedekking totaal (%) : 90
 Bedekking kruidlaag (%) : 10
 Bedekking moslaag (%) : 90
 Bedekking strooisellaag (%) : 2
 Gem. hoogte (hoge) kruidl (cm): 10
 Maximale hoogte kruidlaag (cm): 25
 Veldnummer : 5B1
 Zand : 10
 Konijn : 1

Barbula species-ml	p1	Smaragdsteeltje p.p. (G)
Brachythecium albicans-ml	p1	Bleek dikkopmos
Bryum species-ml	a1	Knikmos (G)
Carex arenaria-kl	m4	Zandzegge
Cerastium semidecandrum-kl	p1	Zandhoornbloem
Cladonia foliacea-ml	p1	Elandgeweimos, Zomersneeuw
Cladonia furcata-ml	m4	Gevorkt heidestaartje
Cynoglossum officinale-kl	r1	Veldhondstong
Erodium cicutarium-kl	a4	Gewone en Duinreigersbek
Erodium lebelii-kl	p1	Kleverige reigersbek
Festuca arenaria-kl	p1	Duinzwenggras
Hypnum cupressiforme v. lacunosum-ml	p1	Groot klauwtjesmos
Koeleria macrantha-kl	r1	Smal fakkelgras
Phleum arenarium-kl	p1	Zanddoddegras
Rubus caesius-kl	r1	Dauwbraam
Senecio inaequidens-kl	p1	Bezemkruiskruid
Senecio jacobaea-kl	a2	Jakobskruiskruid s.l.
Syntrichia ruralis-ml	9	Dak- en Grootduinsterretje
Tortella flavovirens-ml	r1	Duinkronkelbladmos



5B1

Datum (jaar/maand/dag) : 2012/08/29
 Bedekking totaal (%) : 70
 Bedekking kruidlaag (%) : 5
 Bedekking moslaag (%) : 70
 Bedekking strooisellaag (%) : 2
 Gem. hoogte (hoge) kruidl (cm): 10
 Maximale hoogte kruidlaag (cm): 25
 Veldnummer : 5B2
 Zand : 30
 Konijn : 1

Barbula species-ml	a1	Smaragdsteeltje p.p. (G)
Carex arenaria-kl	m2	Zandzegge
Cerastium semidecandrum-kl	p1	Zandhoornbloem
Cladonia foliacea-ml	p1	Elandgeweimos, Zomersneeuw
Cladonia furcata-ml	1	Gevorkt heidestaartje
Cynoglossum officinale-kl	p1	Veldhondstong
Erodium cicutarium-kl	a4	Gewone en Duinreigersbek
Erodium lebelii-kl	p1	Kleverige reigersbek
Festuca arenaria-kl	p1	Duinzwenkgras
Hypnum cupressiforme v. lacunosum-ml	a1	Groot klauwtjesmos
Koeleria macrantha-kl	a1	Smal fakkelgras
Phleum arenarium-kl	r1	Zanddoddegras
Sedum acre-kl	r1	Muurpeper
Senecio inaequidens-kl	p1	Bezemkruiskruid
Senecio jacobaea-kl	r1	Jakobskruiskruid s.l.
Syntrichia ruralis-ml	6	Dak- en Grootduinsterretje
Viola curtisii-kl	r1	Duinviooltje



5B2

Datum (jaar/maand/dag) : 2012/08/29
 Bedekking totaal (%) : 10
 Bedekking kruidlaag (%) : 5
 Bedekking moslaag (%) : 5
 Gem. hoogte (hoge) kruidl (cm): 5
 Maximale hoogte kruidlaag (cm): 20
 Veldnummer : 5B3
 Zand : 90
 Konijn : 1

<i>Carex arenaria</i> -kl	a2	Zandzegge
<i>Cerastium semidecandrum</i> -kl	a1	Zandhoornbloem
<i>Cladonia foliacea</i> -ml	m1	Elandgeweimos, Zomersneeuw
<i>Erodium cicutarium</i> -kl	r1	Gewone en Duinreigersbek
<i>Erodium lebelii</i> -kl	a2	Kleverige reigersbek
<i>Festuca arenaria</i> -kl	m2	Duinzwenkgras
<i>Koeleria macrantha</i> -kl	p1	Smal fakkelgras
<i>Sedum acre</i> -kl	m2	Muurpeper
<i>Senecio inaequidens</i> -kl	r1	Bezemkruiskruid
<i>Syntrichia ruralis</i> -ml	m4	Dak- en Grootduinsterretje




5B3

Datum (jaar/maand/dag) : 2012/08/29
 Bedekking totaal (%) : 10
 Bedekking kruidlaag (%) : 5
 Bedekking moslaag (%) : 5
 Gem. hoogte (hoge) kruidl (cm) : 5
 Maximale hoogte kruidlaag (cm) : 10
 Veldnummer : 5B4
 Zand : 90
 Konijn : 1


Barbula species-ml	p1	Smaragdsteeltje p.p. (G)
Carex arenaria-kl	a1	Zandzegge
Cerastium semidecandrum-kl	r1	Zandhoornbloem
Cladonia foliacea-ml	m1	Elandgeweimos, Zomersneeuw
Cladonia furcata-ml	p1	Gevorkt heidestaartje
Erodium cicutarium-kl	p1	Gewone en Duinreigersbek
Erodium lebelii-kl	a2	Kleverige reigersbek
Festuca arenaria-kl	m2	Duinzwenkgras
Koeleria macrantha-kl	r1	Smal fakkelgras
Sedum acre-kl	m2	Muurpeper
Syntrichia ruralis-ml	m4	Dak- en Grootduinsterretje
Viola curtisii-kl	r1	Duinviooltje



5B4



5B4 zee



5B4 land

PQ's Zandmotor locatie 5C



5C1-4



5C4-1

5C:

Coördinaten:

5C1	noord	73459,58	452213,65
5C1	zuid	73459,90	452210,25
5C1	oost	73461,11	452211,81
5C1	west	73458,12	452211,58
5C2	noord	73462,85	452217,16
5C2	zuid	73462,92	452213,74
5C2	oost	73464,36	452215,22
5C2	west	73461,40	452215,55
5C3	noord	73466,30	452220,96
5C3	zuid	73466,27	452217,51
5C3	oost	73467,83	452218,97
5C3	west	73464,79	452219,04
5C4	noord	73469,83	452224,47
5C4	zuid	73469,70	452221,06
5C4	oost	73471,20	452222,68
5C4	west	73468,14	452222,58

Opnames 2x2 meter

Opnames 3 meter uit elkaar

Opname 4 bevindt zich een meter van duindoorn

Opname 1 bevindt zich 3 meter tot eerste duindoorn

Circa 8 meter onder duintop, parallel aan duinrij

Circa 5% inclinatie

Datum (jaar/maand/dag) : 2012/08/29
 Bedekking totaal (%) : 90
 Bedekking kruidlaag (%) : 5
 Bedekking moslaag (%) : 90
 Bedekking strooisellaag (%) : 3
 Gem. hoogte (hoge) kruidl (cm): 30
 Maximale hoogte kruidlaag (cm): 40
 Veldnummer : 5C1
 Zand : 10
 Konijn : 2

<i>Ammophila arenaria</i> -kl	p1	Helm
<i>Barbula species</i> -ml	a1	Smaragdsteeltje p.p. (G)
<i>Brachyhectium albicans</i> -ml	r2	Bleek dikkopmos
<i>Cladonia foliacea</i> -ml	p1	Elandgeweimos, Zomersneeuw
<i>Cladonia furcata</i> -ml	a2	Gevorkt heidestaartje
<i>Cladonia pocillum</i> -ml	r1	Duinbekermos
<i>Cladonia rangiformis</i> -ml	a2	Vals rendiermos
<i>Festuca arenaria</i> -kl	a1	Duinzwengras
<i>Hypnum cupressiforme</i> v. <i>lacunosum</i> -ml	3	Groot klauwtjesmos
<i>Leontodon saxatilis</i> -kl	r1	Kleine leeuwentand
<i>Senecio inaequidens</i> -kl	p4	Bezemkruiskruid
<i>Syntrichia ruralis</i> -ml	5	Dak- en Grootduinsterretje
<i>Tortella flavovirens</i> -ml	m2	Duinkronkelbladmos
<i>Viola curtisii</i> -kl	r1	Duinvioltje



5C1

Datum (jaar/maand/dag) : 2012/08/29
 Bedekking totaal (%) : 70
 Bedekking kruidlaag (%) : 5
 Bedekking moslaag (%) : 70
 Bedekking strooisellaag (%) : 5
 Gem. hoogte (hoge) kruidl (cm): 20
 Maximale hoogte kruidlaag (cm): 40
 Veldnummer : 5C2
 Zand : 30
 Konijn : 2

<i>Ammophila arenaria</i> -kl	p2	Helm
<i>Barbula species</i> -ml	a1	Smaragdsteeltje p.p. (G)
<i>Brachythecium albicans</i> -ml	a1	Bleek dikkopmos
<i>Cladonia foliacea</i> -ml	p1	Elandgeweimos, Zomersneeuw
<i>Cladonia furcata</i> -ml	1	Gevorkt heidestaartje
<i>Cladonia pocillum</i> -ml	p1	Duinbekermos
<i>Cladonia rangiformis</i> -ml	p1	Vals rendiermos
<i>Erodium lebelii</i> -kl	r1	Kleverige reigersbek
<i>Festuca arenaria</i> -kl	a1	Duinzwenggras
<i>Hypnum cupressiforme v. lacunosum</i> -ml	1	Groot klauwtjesmos
<i>Koeleria macrantha</i> -kl	r1	Smal fakkelgras
<i>Senecio inaequidens</i> -kl	p2	Bezembloem
<i>Senecio jacobaea</i> -kl	p1	Jakobskruiskruid s.l.
<i>Syntrichia ruralis v. arenicola</i> -ml	a1	Groot duinsterretje
<i>Syntrichia ruralis</i> -ml	5	Dak- en Grootduinsterretje
<i>Taraxacum species</i> -kl	r1	Paardenbloem (G)
<i>Tortella flavovirens</i> -ml	m4	Duinkronkelbladmos
<i>Viola curtisii</i> -kl	r1	Duinvioltje



5C2

Datum (jaar/maand/dag) : 2012/08/29
 Bedekking totaal (%) : 70
 Bedekking kruidlaag (%) : 5
 Bedekking moslaag (%) : 60
 Bedekking strooisellaag (%) : 10
 Gem. hoogte (hoge) kruidl (cm): 30
 Maximale hoogte kruidlaag (cm): 50
 Veldnummer : 5C3
 Zand : 30
 Konijn : 1

<i>Ammophila arenaria</i> -kl	a4	Helm
<i>Barbula species</i> -ml	p1	Smaragdsteeltje p.p. (G)
<i>Brachythecium albicans</i> -ml	p1	Bleek dikkopmos
<i>Cladonia foliacea</i> -ml	a1	Elandgeweimos, Zomersneeuw
<i>Cladonia furcata</i> -ml	a1	Gevorkt heidestaartje
<i>Cladonia pocillum</i> -ml	a1	Duinbekermos
<i>Cladonia rangiformis</i> -ml	p1	Vals rendiermos
<i>Festuca arenaria</i> -kl	a1	Duinzwengras
<i>Hypnum cupressiforme</i> v. <i>lacunosum</i> -ml	a1	Groot klauwtjesmos
<i>Leontodon saxatilis</i> -kl	r1	Kleine leeuwentand
<i>Rhynchostegium megapolitanum</i> -ml	p1	Duinsnavelmos
<i>Senecio jacobaea</i> -kl	p2	Jakobskruiskruid s.l.
<i>Syntrichia ruralis</i> -ml	5	Dak- en Grootduinsterretje
<i>Tortella flavovirens</i> -ml	m2	Duinkronkelbladmos



5C3

Datum (jaar/maand/dag) : 2012/08/29
 Bedekking totaal (%) : 50
 Bedekking kruidlaag (%) : 5
 Bedekking moslaag (%) : 50
 Bedekking strooisellaag (%) : 5
 Gem. hoogte (hoge) kruidl (cm): 20
 Maximale hoogte kruidlaag (cm): 50
 Veldnummer : 5C4
 Zand : 50
 Konijn : 1

<i>Ammophila arenaria</i> -kl	p2	Helm
<i>Barbula species</i> -ml	p1	Smaragdsteeltje p.p. (G)
<i>Brachythecium albicans</i> -ml	a1	Bleek dikkopmos
<i>Cladonia foliacea</i> -ml	p1	Elandgeweimos, Zomersneeuw
<i>Cladonia furcata</i> -ml	p1	Gevorkt heidestaartje
<i>Cladonia pocillum</i> -ml	p1	Duinbekermos
<i>Cladonia rangiformis</i> -ml	p1	Vals rendiermos
<i>Erodium cicutarium</i> -kl	a2	Gewone en Duinreigersbek
<i>Festuca arenaria</i> -kl	a1	Duinzwenggras
<i>Hypnum cupressiforme</i> v. <i>lacunosum</i> -ml	a1	Groot klauwtjesmos
<i>Leontodon saxatilis</i> -kl	r1	Kleine leeuwentand
<i>Senecio jacobaea</i> -kl	p1	Jakobskruiskruid s.l.
<i>Syntrichia ruralis</i> -ml	5	Dak-en Grootduinsterretje
<i>Tortella flavovirens</i> -ml	m2	Duinkronkelbladmos
<i>Viola curtisii</i> -kl	r1	Duinviooltje



5C4




5C4 zee



5C4 land

PQ's Zandmotor locatie 5D



5D1-4



5D4-1

5D:

Coördinaten:

5D1	noord	73469,44	452188,24
5D1	zuid	73469,84	452185,33
5D1	oost	73470,92	452186,54
5D1	west	73468,47	452186,17
5D2	noord	73471,39	452190,38
5D2	zuid	73471,92	452187,72
5D2	oost	73472,85	452189,18
5D2	west	73470,43	452188,85
5D3	noord	73473,43	452193,02
5D3	zuid	73473,67	452190,00
5D3	oost	73474,79	452191,23
5D3	west	73472,22	452190,86
5D4	noord	73475,41	452195,03
5D4	zuid	73475,57	452192,22
5D4	oost	73476,76	452193,43
5D4	west	73474,24	452193,67

Locatiekeuze moeilijk; meest vergelijkbare vegetatie gekozen

Ligt net aan zeezijde van raster; de zandvangens staan aan de andere kant van het raster.

Afstand raster 40 cm

Opnamen liggen slechts 1 m uit elkaar

Opnamen 2x2 m

Datum (jaar/maand/dag) : 2012/08/29
 Bedekking totaal (%) : 98
 Bedekking kruidlaag (%) : 10
 Bedekking moslaag (%) : 95
 Bedekking strooisellaag (%) : 1
 Gem. hoogte (hoge) kruidl (cm): 5
 Maximale hoogte kruidlaag (cm): 50
 Veldnummer : 5D1
 Konijn : 2


<i>Calamagrostis epigejos</i> -kl	a1	Duinriet
<i>Carex arenaria</i> -kl	p1	Zandzegge
<i>Cladonia foliacea</i> -ml	m2	Elandgeweimos, Zomersneeuw
<i>Cladonia furcata</i> -ml	a1	Gevorkt heidestaartje
<i>Convolvulus arvensis</i> -kl	a1	Akkerwinde
<i>Erodium cicutarium</i> -kl	r1	Gewone en Duinreigersbek
<i>Erodium lebelii</i> -kl	r1	Kleverige reigersbek
<i>Festuca rubra</i> -kl	p1	Rood zwenkgras s.s.
<i>Galium verum</i> -kl	m2	Geel walstro
<i>Glechoma hederacea</i> -kl	p1	Hondsdrif
<i>Hypnum cupressiforme</i> v. <i>lacunosum</i> -ml	9	Groot klauwtjesmos
<i>Leontodon saxatilis</i> -kl	p1	Kleine leeuwentand
<i>Luzula campestris</i> -kl	m4	Gewone veldbies
<i>Rubus caesius</i> -kl	p1	Dauwbraam
<i>Sedum acre</i> -kl	p1	Muurpeper
<i>Senecio inaequidens</i> -kl	p2	Bezemkruiskruid
<i>Senecio jacobaea</i> -kl	a2	Jakobskruiskruid s.l.
<i>Thalictrum minus</i> -kl	a2	Kleine ruit
<i>Viola curtisii</i> -kl	p1	Duinvioltje



5D1

Datum (jaar/maand/dag) : 2012/08/29
 Bedekking totaal (%) : 98
 Bedekking kruidlaag (%) : 20
 Bedekking moslaag (%) : 95
 Gem. hoogte (hoge) kruidl (cm): 5
 Maximale hoogte kruidlaag (cm): 50
 Veldnummer : 5D2
 Zand : 1
 Konijn : 2

Calamagrostis epigejos-kl	a1	Duinriet
Carex arenaria-kl	a1	Zandzegge
Cladonia foliacea-ml	p1	Elandgeweimos, Zomersneeuw
Cladonia furcata-ml	a1	Gevorkt heidestaartje
Cladonia rangiformis-ml	r1	Vals rendiermos
Convolvulus arvensis-kl	a1	Akkerwinde
Cynoglossum officinale-kl	r1	Veldhondstong
Erodium cicutarium-kl	r1	Gewone en Duinreigersbek
Festuca rubra-kl	a1	Rood zwenkgras s.s.
Galium verum-kl	m2	Geel walstro
Glechoma hederacea-kl	1	Hondsdrif
Hypnum cupressiforme v. lacunosum-ml	9	Groot klauwtjesmos
Koeleria macrantha-kl	a1	Smal fakkelgras
Leontodon saxatilis-kl	r1	Kleine leeuwentand
Luzula campestris-kl	m2	Gewone veldbies
Rubus caesius-kl	p1	Dauwbraam
Rumex acetosella-kl	p1	Schapenzuring
Senecio inaequidens-kl	p1	Bezemkruiskruid
Senecio jacobaea-kl	a2	Jakobskruiskruid s.l.
Thalictrum minus-kl	1	Kleine ruit
Viola curtisii-kl	p1	Duinviooltje



5D2

Datum (jaar/maand/dag) : 2012/08/29
 Bedekking totaal (%) : 95
 Bedekking kruidlaag (%) : 30
 Bedekking moslaag (%) : 80
 Bedekking strooisellaag (%) : 1
 Gem. hoogte (hoge) kruidl (cm): 10
 Maximale hoogte kruidlaag (cm): 60
 Veldnummer : 5D3
 Zand : 1
 Konijn : 2

Barbula species-ml	p1	Smaragdsteeltje p.p. (G)
Calamagrostis epigejos-kl	a1	Duinriet
Carex arenaria-kl	p1	Zandzegge
Cladonia foliacea-ml	r1	Elandgeweimos, Zomersneeuw
Cladonia furcata	r1	Gevorkt heidestaartje
Cladonia furcata-ml	p1	Gevorkt heidestaartje
Cladonia grayi	r1	Bruin bekermos
Cladonia pocillum-ml	p1	Duinbekermos
Convolvulus arvensis-kl	a1	Akkerwinde
Festuca rubra-kl	p1	Rood zwenkgras s.s.
Galium verum-kl	m2	Geel walstro
Glechoma hederacea-kl	p1	Hondsdrif
Hypnum cupressiforme v. lacunosum-ml	8	Groot klauwtjesmos
Koeleria macrantha-kl	m4	Smal fakkelgras
Leontodon saxatilis-kl	r1	Kleine leeuwentand
Luzula campestris-kl	1	Gewone veldbies
Rubus caesius-kl	p1	Dauwbraam
Rumex acetosella-kl	a1	Schapenzuring
Senecio inaequidens-kl	p2	Bezemkruiskruid
Senecio jacobaea-kl	a2	Jakobskruiskruid s.l.
Syntrichia calcicola-kl	p1	Klein duinsterretje
Syntrichia ruralis-ml	p1	Dak- en Grootduinsterretje
Taraxacum species-kl	r1	Paardenbloem (G)
Thalictrum minus-kl	1	Kleine ruit
Viola curtisii-kl	p1	Duinvioltje



5D3

Datum (jaar/maand/dag) : 2012/08/29
 Bedekking totaal (%) : 95
 Bedekking kruidlaag (%) : 60
 Bedekking moslaag (%) : 70
 Bedekking strooisellaag (%) : 1
 Gem. hoogte (hoge) kruidl (cm): 10
 Maximale hoogte kruidlaag (cm): 50
 Veldnummer : 5D4
 Zand : 1
 Konijn : 2

Barbula species	p1	Smaragdsteeltje p.p. (G)
Carex arenaria	p1	Zandzegge
Cladonia grayi	r1	Bruin bekermos
Convolvulus arvensis-kl	a1	Akkerwinde
Cynoglossum officinale-kl	r1	Veldhondstong
Erodium cicutarium-kl	p1	Gewone en Duinreigersbek
Festuca rubra	p1	Rood zwenkgras s.s.
Galium verum-kl	m2	Geel walstro
Glechoma hederacea-kl	p1	Hondsdrif
Hypnum cupressiforme v. lacunosum	7	Groot klauwtjesmos
Koeleria macrantha-kl	m4	Smal fakkелgras
Leontodon saxatilis	r1	Kleine leeuwentand
Ligustrum vulgare-kl	r1	Wilde liguster
Luzula campestris-kl	a1	Gewone veldbies
Poa pratensis-kl	p1	Veldbeemdgras
Rubus caesius-kl	4	Dauwbraam
Rumex acetosella-kl	a1	Schapenzuring
Senecio inaequidens-kl	1	Bezemkruiskruid
Senecio jacobaea-kl	a2	Jakobskruiskruid s.l.
Syntrichia calcicola	p1	Klein duinsterretje
Syntrichia ruralis	p1	Dak- en Grootduinsterretje
Taraxacum species	r1	Paardenbloem (G)
Thalictrum minus-kl	a2	Kleine ruit
Viola curtisii-kl	p1	Duinviooltje



5D4



5D4 zee



5D4 land